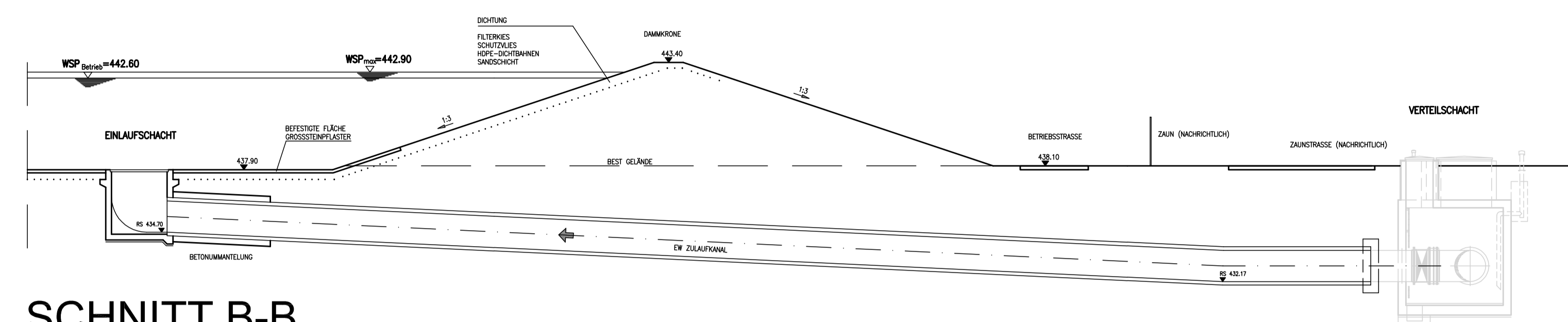
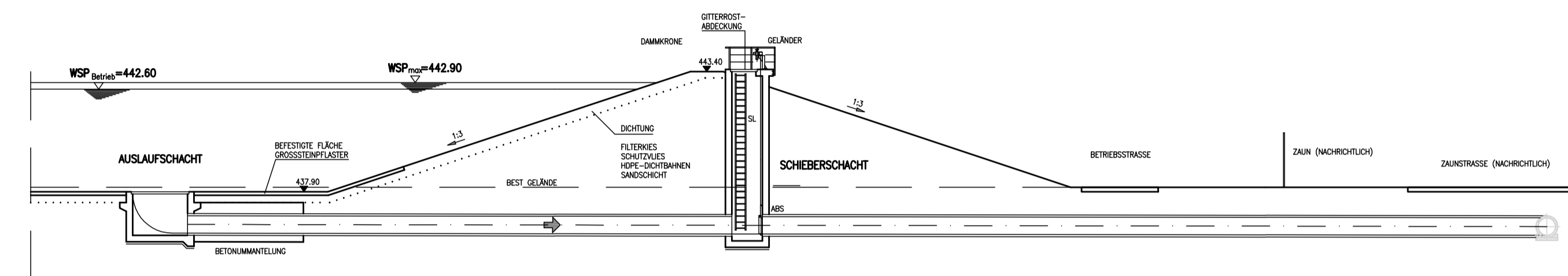


SPEICHERBECKEN 2 (SPEICHERBECKEN 1 ANALOG)

SCHNITT A-A

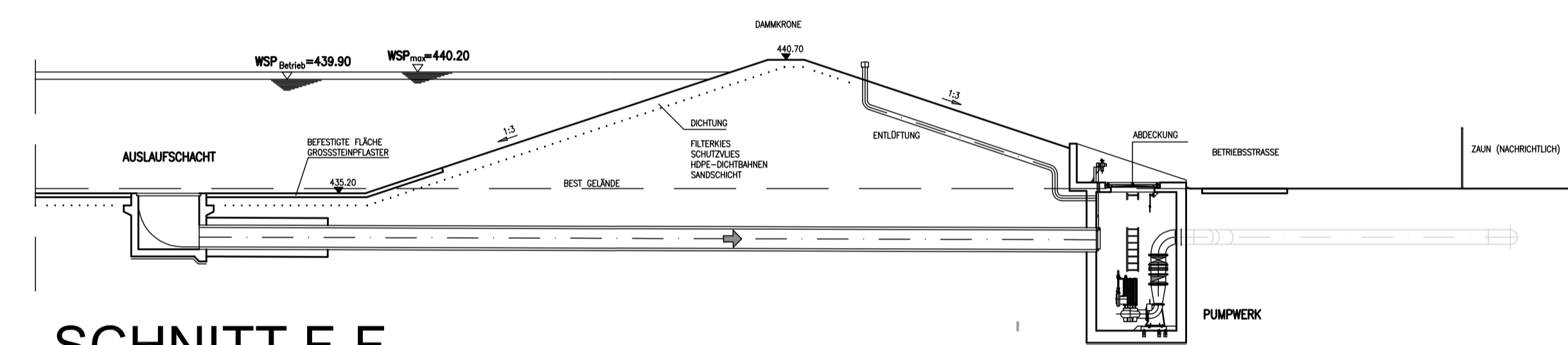


SCHNITT B-B

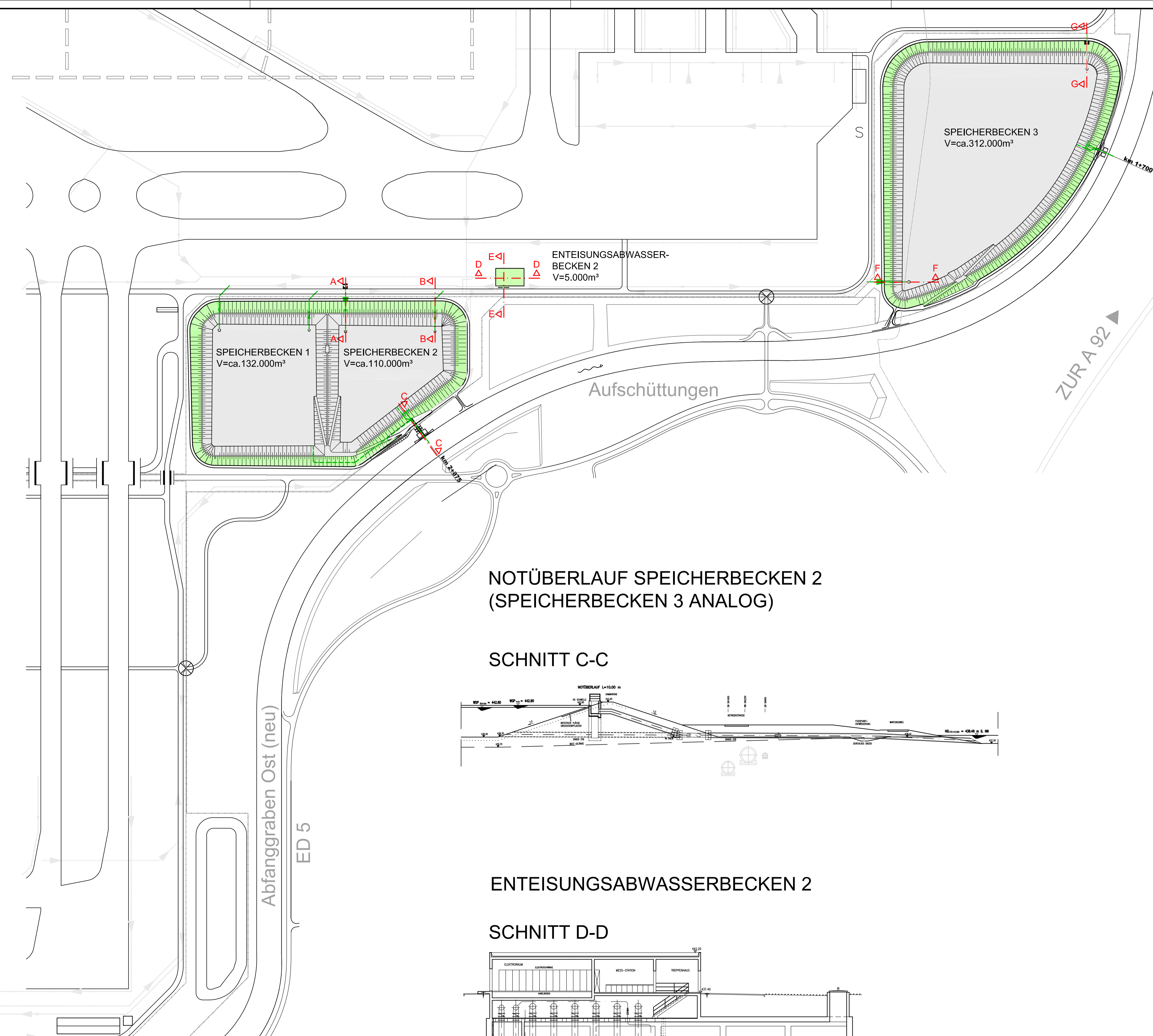
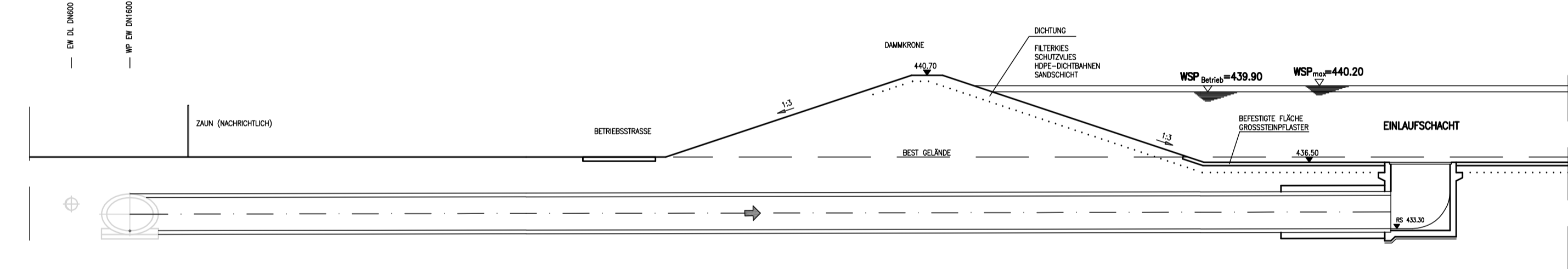


SPEICHERBECKEN 3

SCHNITT G-G

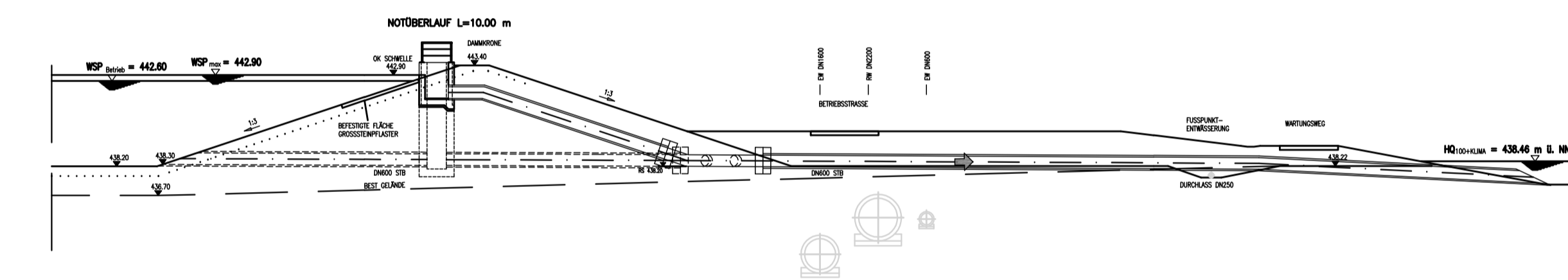


SCHNITT F-F



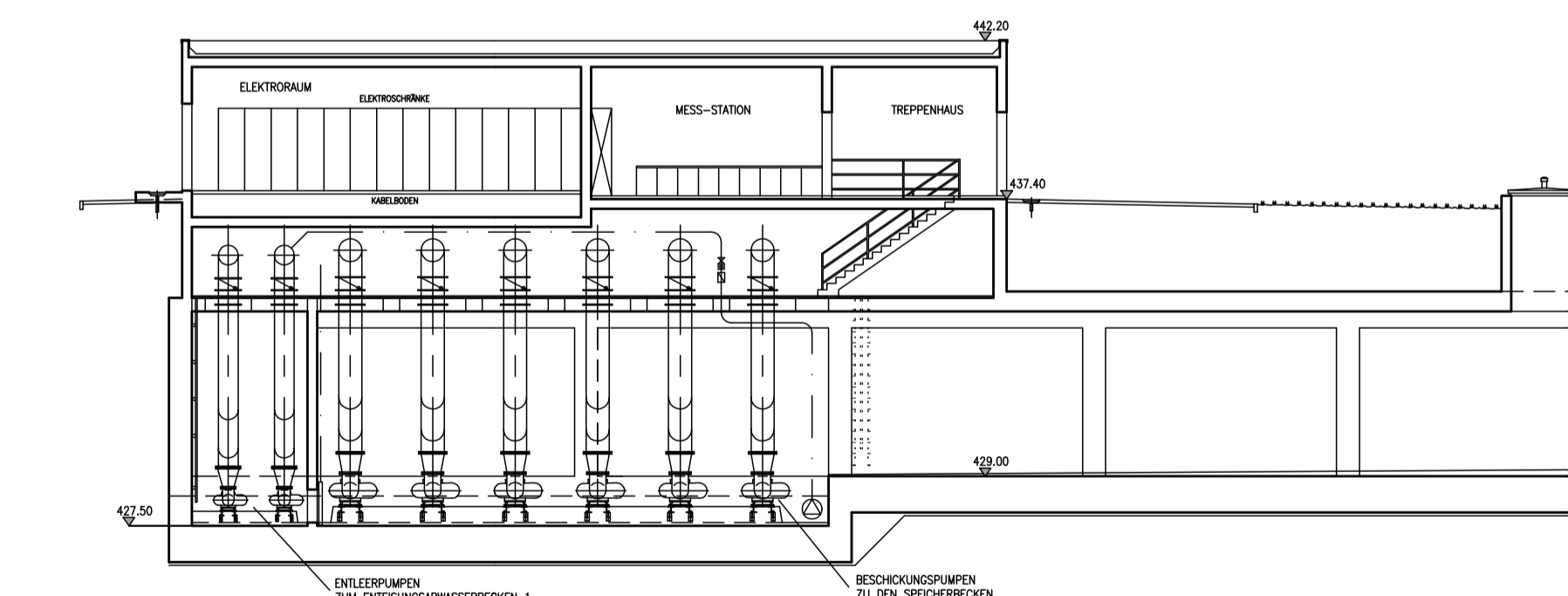
NOTÜBERLAUF SPEICHERBECKEN 2 (SPEICHERBECKEN 3 ANALOG)

SCHNITT C-C

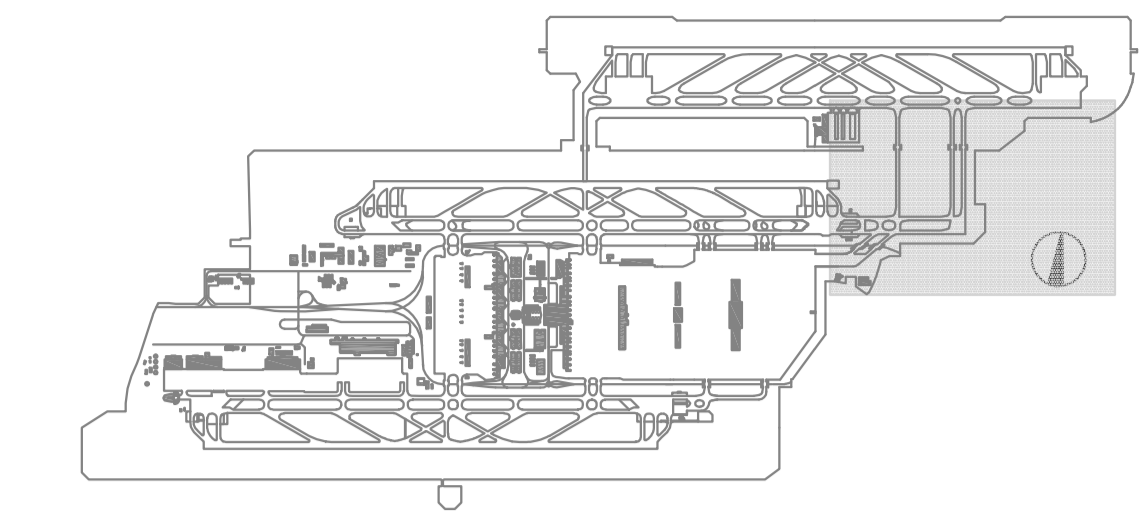
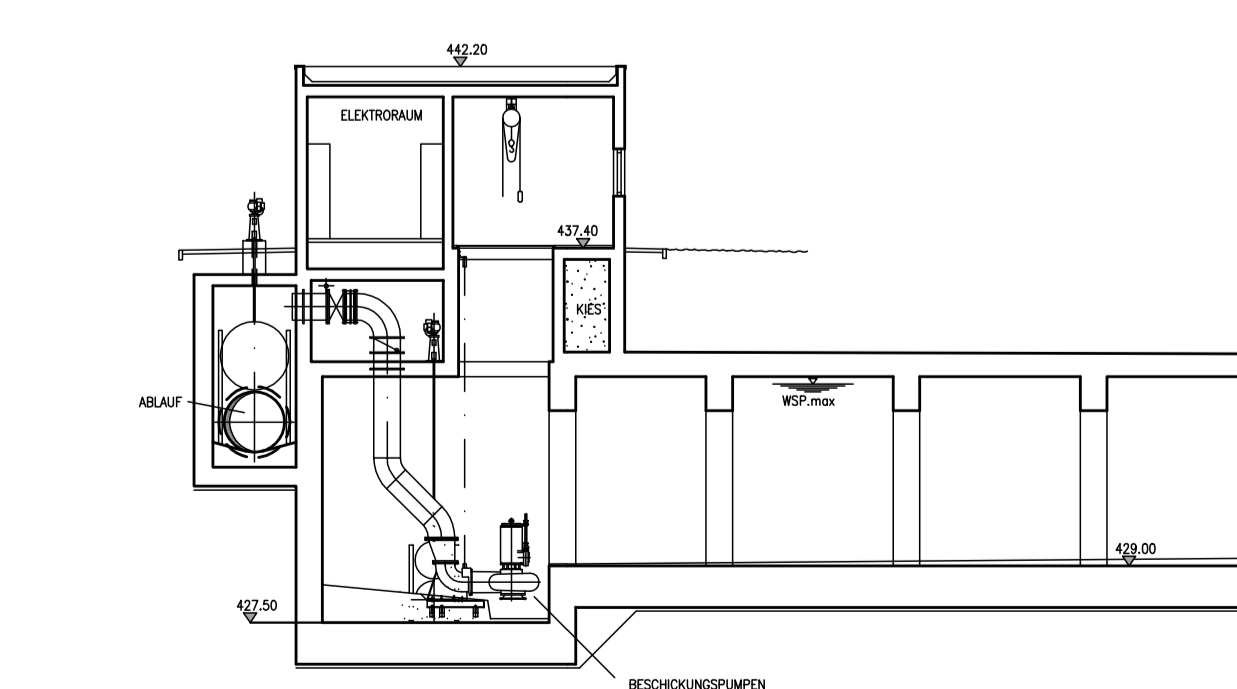


ENTEISUNGSABWASSERBECKEN 2

SCHNITT D-D



SCHNITT E-E



IN DIESEM PLAN FESTZUSTELLEN:

- oberirdische Speicherbecken
- unterirdische Enteisungsabwasserbecken
- Kanal für enteisungsmittelverschmutztes Regenwasser

NACHRICHTLICHE DARSTELLUNG:

- Kanal für enteisungsmittelverschmutztes Regenwasser (siehe Plan Nr. D1a/F6.1a-3124)

Anschluss an best. EW-Kanal

Anschluss an best. EW-Kanal

Anschluss an best. EW-Kanal zum Enteisungsabwasserbecken 1

Enteisungsabwasserbecken 1 (Bestand)

Aufschüttungen

Abfanggraben Ost (neu)  
ED 5

ZUR A 92

Dieser Plan wird gem. §§ 8 ff. des Luftverkehrsgesetzes (LuftVG) festgestellt.  
Regierung von Oberbayern  
- Luftfahrt Südbayern -  
*Müller*  
Lfd. Regierungsdirektor

Planfeststellungsverfahren  
3. Start- und Landebahn



Objekt WASSERWIRTSCHAFTLICHE MASSNAHMEN ENTWÄSSERUNG	Erfüллерungs-Nr. D1a/F6.1a - 001
Planart ENTEISUNGSABWASSERBECKENANLAGE	Maßstab 1:2500/200
Planverfasser Regionalbauingenieur SCHLUBER & CO. KG Bernhard-Schluber-Str. 10 80995 München, Telefon 089 30 92 10	Bearb. Möring Gezeichnet Schieder Geprüft Möring Datum 24.07.2007
Flughafen München GmbH München, den 20.08.2007	Datum 27.07.2007 Geprüft PT-K RG Anlage Nr. D1a/F6.1a-3138 gez. i.V. Dr. Josef Schwendner gez. i.V. Nils Eichbaum